


Danmarks længste rundvandrevej

176 km og Vestjyllands højeste punkt. Rundvandrevejen ved Trehøje er, som den længste i Danmark, en vandretur værd. Her kan nydes udsigten fra Vestjyllands højeste punkt, Tihøje, med sine 111 meter eller Trehøje med sine 102 meter over havets overflade. Højene åbner for store åbne vidder med pragtfulde udsigter ud over den jyske hede.



Området ligger på den kuperede Skovbjerg Bakkeø, der blev skabt under næstsidste istid for mere end 130.000 år siden. Skovbjerg Bakkeø er i dag et af vores mest uforstyrrede landskaber.

Trehøje turen.



Præstbjerg Naturcenter.

Sådan finder du Rundvandrevej Trehøje:

I området mellem Herning og Holstebro, ved Trehøje og Vildbjerg, ligger otte fantastiske vandreruter, der byder velkommen til en dejlig travetur i det vestjyske landskab.



Rundvandrevejene ved Trehøje er blevet til i samarbejde mellem daværende Trehøje Kommune, Trehøje Turistudvalg og Marchforeningen Hosekræmmerne og er åben for alle gående året rundt.

Ruterne går mange steder af private veje og stier. Vis derfor hensyn og gør ikke ophold nær beboelse med mindre der er givet lov. Ruten er ikke velegnet til kørestole eller barnevogne og hunde skal holdes i snor på hele ruten.
Gå i pilens retning.

Praktiske oplysninger:

Shelterbookning (Herning Kommune)



Shelterbookning

Trehøje Turistinformation

Stadionvej 3, 7480 Vildbjerg
Tlf.: 96 27 07 08 - trehoje@trehoje-turist.dk

Herning Kommune, Teknik og Miljø

Tlf.: 96 28 28 28 - teknik@herning.dk

Rundvandrevejene ved Trehøje



Herning
Kommune



Rute 8: Abildå-ruten
Ca. 18 km

Kom godt på vej

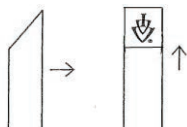
Det anbefales at tage mad og drikke med, når man går sig en tur på rundvandrevejene, da der kun er indkøbsmuligheder i byerne. Turene er delt op i 8 forskellige ruter, der har en længde på mellem 17 og 30 km. Rute 6, 7 og 8 udgår fra Ørnhøj.

Ruteafmærkning

Ruteafmærkning er foretaget med pæle, ca 80 cm høje. Pælens top har rutens farve. Hvor to ruter er sammenfaldende, er ruteafmærkningen to-farvet.



- Tegnet angiver retningen.

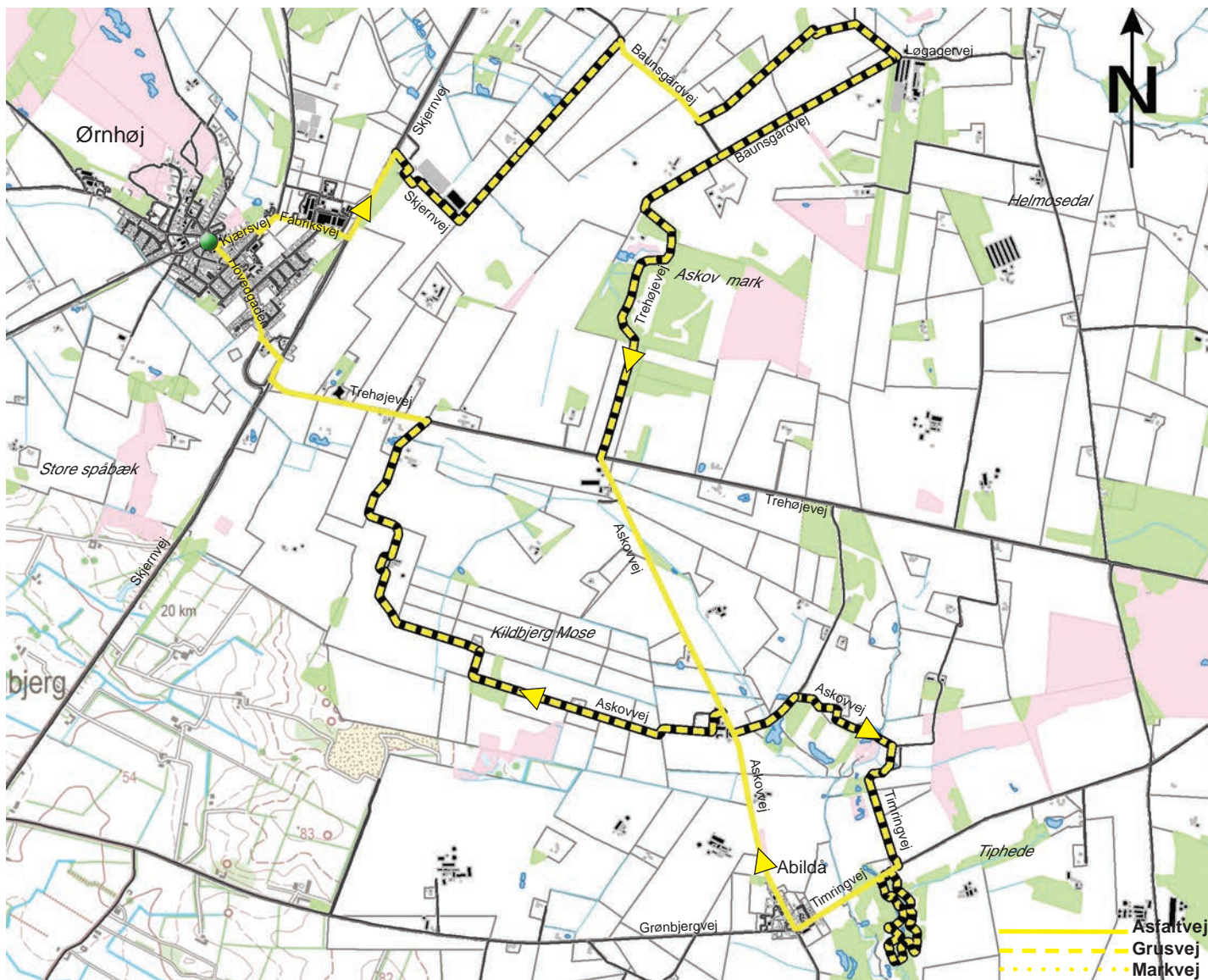


Enkelte steder, hovedsageligt i byerne, er opsat højthængende skilte i rutens farve og med sort pil.

Turen går også ned i brunkulslejren



Abildå Brunkulsleje



Startsted: Ørnen, Ørnhøj

Rute 8: Abildå-ruten, ca. 18 km

Syd om Præstbjerg Bakke kommer man gennem områder, hvor der tidligere har været gravet tørv og mergel. Ved Abildå er de gamle brunkulslejer. Brunkul er rester af sump- og vandplanter, som voksede her for ca. 15. millioner år siden. Efter mange millioner år er det omdannet til brunkul.

I Danmark er der gravet brunkul fra 1914 – 1970, hovedsageligt i Midtjylland. Kullene har været brugt som brændstof i private boliger, mejerier mv. I Abildå stoppede gravningen efter brunkul midt i 50'erne. I dag er området et aktivt sted, hvor besøgende kan opleve historiens levendegørelse med demonstration af kulgravning og historiske fortællinger om området.